

CHI SIAMO

La società, fondata nel 2006, si pone l'obiettivo di soddisfare le esigenze tecnico professionali di una variegata committenza, che va dagli enti pubblici al singolo privato, dai professionisti alle grandi società per azioni.

I servizi che la società è in grado di fornire riguardano l'assistenza per lo sviluppo e la realizzazione di progetti di opere pubbliche e private, attività topografiche, monitoraggio del territorio e delle strutture in esso presenti, attività nel settore della sicurezza, valutazioni immobiliari, perizie, carature millesimali, assistenza e consulenza nelle divisioni patrimoniali e nelle compravendite, certificazioni energetiche ecc.

Tutti i servizi che comportano lo svolgimento di attività tecnico professionale, oltre che da una comprovata esperienza pluridecennale dei professionisti operanti per la società, sono garantiti da strumentazione tecnica all'avanguardia, costantemente aggiornata e certificata e dall'uso di software di primarie società di sviluppo. La società si pone costantemente l'obiettivo di garantire la massima velocità nel raggiungimento dello scopo prefissato, massimo impegno nell'affrontare le problematiche dei lavori e rispetto dei tempi concordati.





PROGETTAZIONE DIREZIONE LAVORI SICUREZZA

Servizi attinenti:

- realizzazione di opere civili, pubbliche e private;
- realizzazione di impianti di produzione di energia elettrica da fonti rinnovabili;
- realizzazione di elettrodotti MT/BT aerei ed interrati;
- realizzazione di acquedotti e fognature;
- la certificazione energetica di edifici.




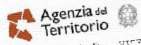
TOPOGRAFIA

Servizi attinenti attività di:

- rilievi facciate di edifici, ponti, viadotti, manufatti stradali e ferroviari, cavità sotterranee;
- realizzazione di reti topografiche mediante strumentazione GPS;
- rilievi mediante strumentazione GPS;
- assistenza topografica di cantiere per rilievi preliminari, tracciamenti, controlli topografici;
- rilievi di cave e discariche;
- monitoraggi topografici;
- rilievi celerimetrici di aree urbanizzate, civili ed industriali;
- rilievi di strade, ferrovie, corsi fluviali;
- procedure espropriative e stati di consistenza;
- elaborazione e restituzione grafica dati di rilievo;
- misure in cantiere e contabilità dei lavori;
- accatastamento fabbricati civili, rurali e industriali;
- riconfinazioni;
- frazionamenti.







Ufficio provinciale di: VITERBO
Protocollo n:
Data:
Codice file PREGEO: 2.913.815

TIPO MAPPALE Elaborati Tecnici Schema del rilievo

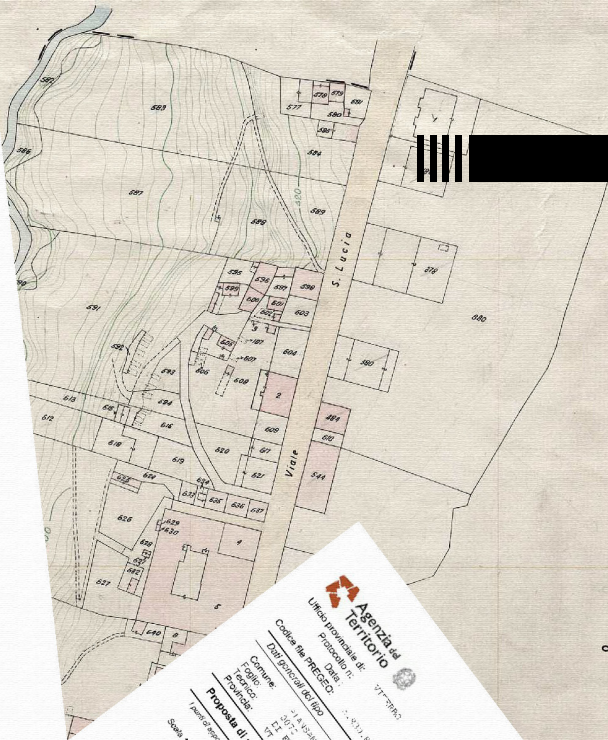
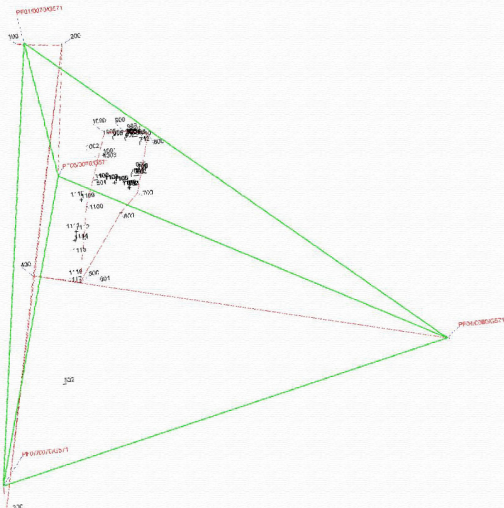
Pag. 13 di 14

Dati generali del tipo

Comune: CIVITANOVA
Foglio: 007C
Tecnico: E. FRANCESCO BEGNARD
Provincia: VT

Sez. Censuaria: 1220
Particelle: GRUMICIA
Qualific.: 2/2
N. iscrizione:

Scala 1 : 2000



Ufficio provinciale di: VITERBO
Protocollo n:
Codice file PREGEO: 2.913.815

Dati generali del tipo
Comune: CIVITANOVA
Foglio: 007C
Tecnico: E. FRANCESCO BEGNARD
Provincia: VT

Proprietà di aggruppamento cartografico: Rappresentazione grafica
Tematica fotografica e aerofotogrammetrica con sovrapposizione del rilievo topografico

Scala 1 : 1000

Sez. Censuaria: 1220
Particelle: GRUMICIA
Qualific.: 2/2
N. iscrizione:

TIPO MAPPALE Atto di Aggruppamento Informazioni generali

PRATICHE CATASTALI

Servizi attinenti attività di:

- accatastamento, secondo le procedure informatizzate Pregeo e Docfa, di fabbricati civili, rurali e industriali;
- frazionamenti terreni secondo le procedure informatizzate Pregeo;
- variazioni colturali;
- volture catasto terreni e fabbricati;
- volture per riunione d'usufrutto;
- visure catastali attuali e storiche.



PRESTAZIONI VARIE |||||

Servizi attinenti attività di:

- trasferimenti per causa di morte (successioni)
- assistenza atti di compravendita, divisioni, donazioni eccetera, consistenti in accertamenti immobiliari, sessioni tra le parti ed assistenza al rogito;
- carature millesimali.

ATTREZZATURE & SOFTWARE |||||

Geocad si avvale di strumentazioni e tecnologie all'avanguardia, per garantire ai propri clienti un alto standard di prestazioni.





